
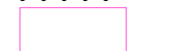






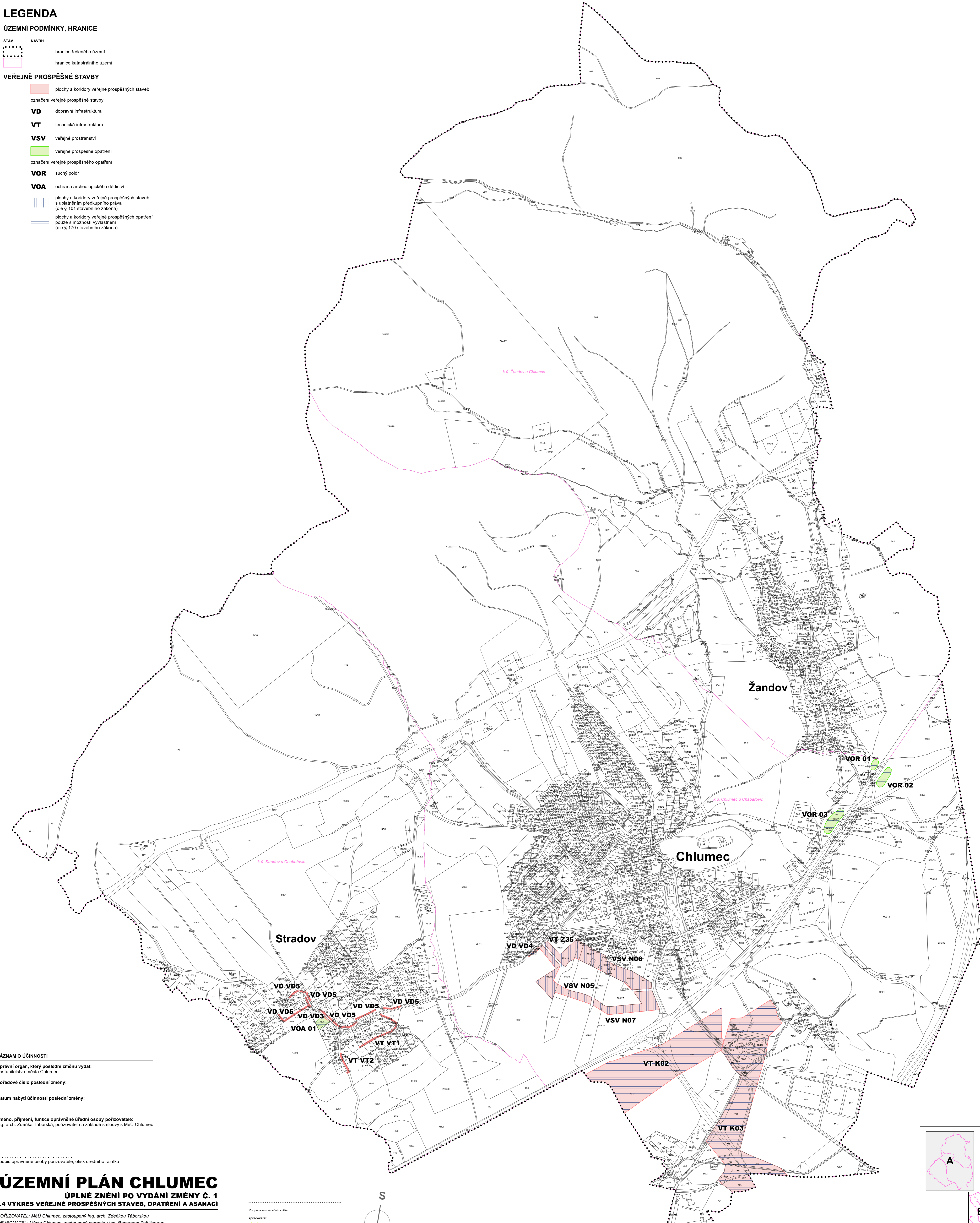
# LEGENDA

## ÚZEMNÍ PODMÍNKY, HRANICE

- STAV      NAVRH
-  hranice řešeného území
-  hranice katastrálního území

## VEŘEJNĚ PROSPĚŠNÉ STAVBY

-  plochy a koridory veřejně prospěšných staveb
- označení veřejně prospěšné stavby
- VD** dopravní infrastruktura
- VT** technická infrastruktura
- VSV** veřejné prostranství
-  veřejně prospěšné opatření
- označení veřejně prospěšného opatření
- VOR** suchý poldr
- VOA** ochrana archeologického dědictví
-  plochy a koridory veřejně prospěšných staveb s uplatněním předkupního práva (dle § 101 stavebního zákona)
-  plochy a koridory veřejně prospěšných opatření pouze s možností vyvlastnění (dle § 170 stavebního zákona)



**ZÁZNAM O ÚČINNOSTI**

Správní orgán, který poslední změnu vydal:  
Zastupitelstvo města Chlumec

Poradové číslo poslední změny:  
1

Datum nabytí účinnosti poslední změny:  
.....

Jméno, příjmení, funkce oprávněné úřední osoby pořizovatele:  
Ing. arch. Zdeňka Táborská, pořizovatel na základě smlouvy s MěÚ Chlumec

.....

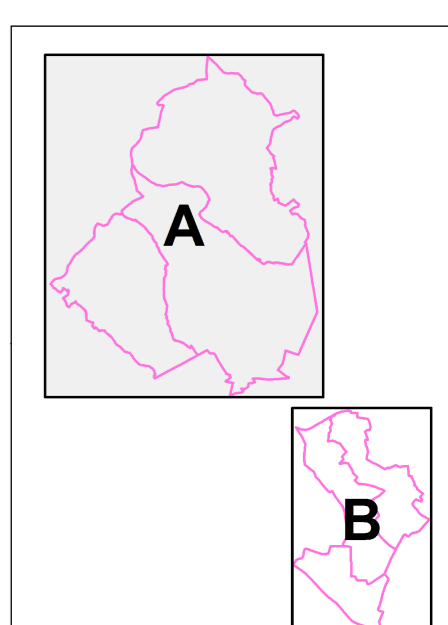
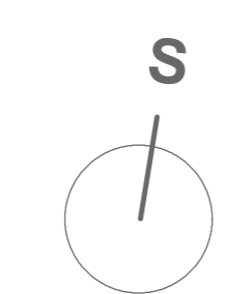
podpis oprávněné osoby pořizovatele, otisk úředního razítka

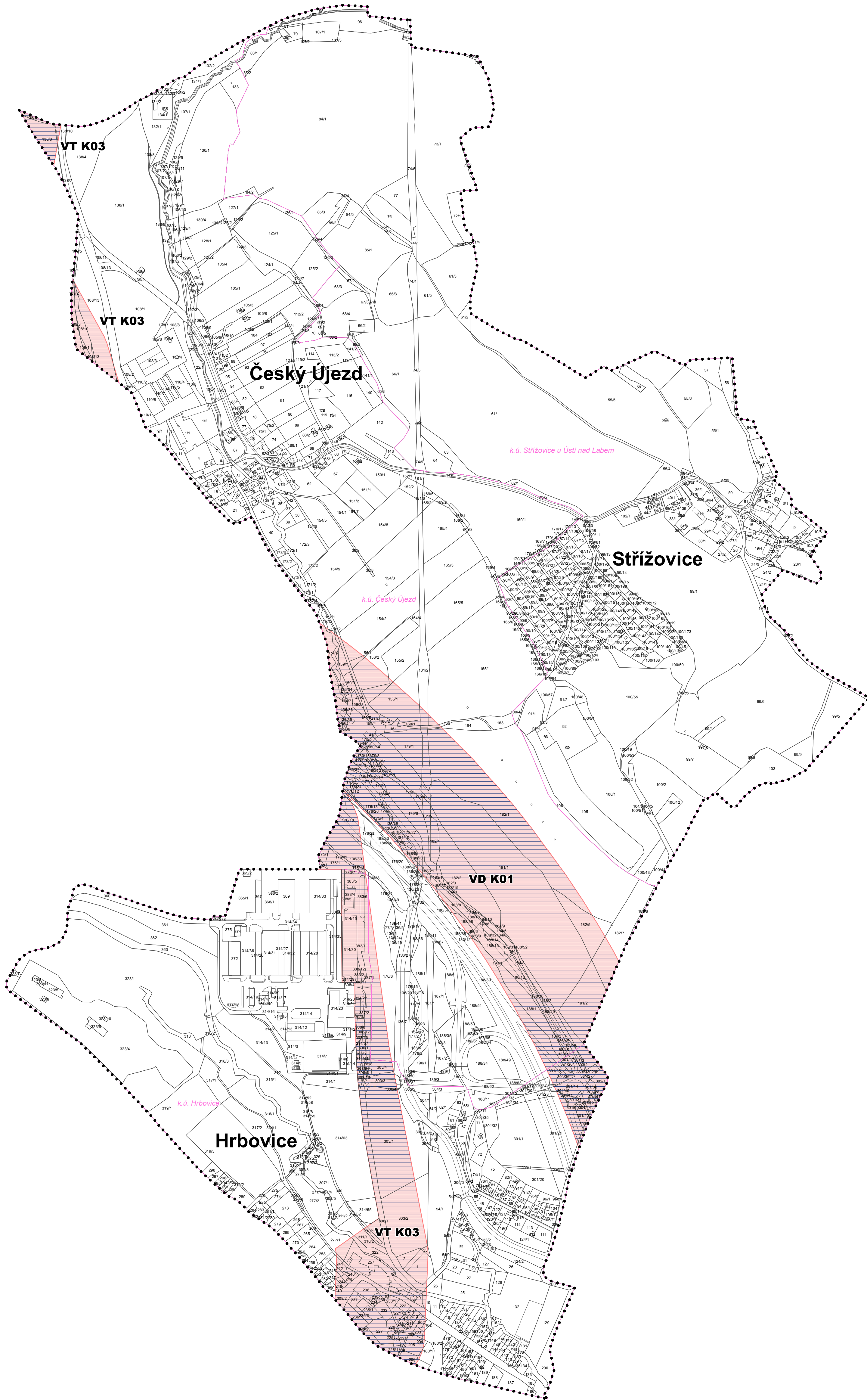
**ÚZEMNÍ PLÁN CHLUMEC**  
**ÚPLNÉ ZNĚNÍ PO VYDÁNÍ ZMĚNY Č. 1**  
**I.4 VÝKRES VEŘEJNĚ PROSPĚŠNÝCH STAVEB, OPATŘENÍ A ASANACÍ**

PORIZOVATEL: MěÚ Chlumec, zastoupený Ing. arch. Zdeňkou Táborskou  
OBJEDNATEL: Město Chlumec, zastoupené starostou Ing. Romanem Zettlitzem

DATUM: listopad 2021      MĚRÍTKO: 1 : 5 000

Podpis a autorizační razítka  
zpracovatel:  
Ing. Václav Jemel Ph.D., autorizovaný architekt pro ÚP  
ČKA 03541





## LEGENDA

### ÚZEMNÍ PODMÍNKY, HRANICE

STAV	NÁVRH
	hranice řešeného území
	hranice katastrálního území

### VEŘEJNĚ PROSPĚŠNÉ STAVBY

plochy a koridory veřejně prospěšných staveb

označení veřejně prospěšné stavby

**VD** dopravní infrastruktura

**VT** technická infrastruktura

**VSV** veřejné prostranství

veřejně prospěšné opatření

označení veřejně prospěšného opatření

**VOR** suchý poldr

**VOA** ochrana archeologického dědictví

plochy a koridory veřejně prospěšných staveb s uplatněním předkupního práva (dle § 101 stavebního zákona)

plochy a koridory veřejně prospěšných opatření pouze s možností vyvlastnění (dle § 170 stavebního zákona)

### ZÁZNAM O ÚČINNOSTI

Správní orgán, který poslední změnu vydal:  
Zastupitelstvo města Chlumec

Pořadové číslo poslední změny:  
1.

Datum nabytí účinnosti poslední změny:  
.....

Jméno, příjmení, funkce oprávněné úřední osoby pořizovatele:  
Ing. arch. Zdeňka Táborská, pořizovatel na základě smlouvy s MěÚ Chlumec

.....  
podpis oprávněné osoby pořizovatele, otisk úředního razítka

# ÚZEMNÍ PLÁN CHLUMEC

## ÚPLNÉ ZNĚNÍ PO VYDÁNÍ ZMĚNY Č. 1

### I.4 VÝKRES VEŘEJNĚ PROSPĚŠNÝCH STAVEB, OPATŘENÍ A ASANACÍ

PORIZOVATEL: MěÚ Chlumec, zastoupený Ing. arch. Zdeňkou Táborskou  
OBJEDNATEL: Město Chlumec, zastoupené starostou Ing. Romanem Zettlitzerem

DATUM: listopad 2021

MĚŘITKO: 1 : 5 000

.....  
Podpis a autorizační razítko

zpracovatel:

Ing. Václav Jetel Ph.D., autorizovaný architekt pro ÚP  
ČKA 03541

